




# Geh- und Rad- Schulwegeplan für das Bildungszentrum Engen

## 1. Bus


Viele Schüler benutzen die Busse für ihren Schulweg. Die Bushaltestelle befindet sich in der Jahnstraße direkt beim Bildungszentrum. Von dort aus müssen die Schüler keine öffentliche Straße überqueren.




## 2. Zug

Einige Schüler kommen mit dem Zug am Bahnhof Engen an. Für den Fußweg vom Bahnhof zur Schule wird folgende Strecke empfohlen:



Bahnhofstraße nach rechts gehen bis zum Fußgängerüberweg bei der Sparkasse  . Dort die Bahnhofstraße überqueren und den Sonnenbuck hinauf laufen bis zur Jahnstraße. Links in die Jahnstraße gehen und dieser folgen bis zum Bildungszentrum. Die Jahnstraße ist in diesem Bereich eine „30-er Zone“ und lässt sich am Besten im Bereich „Viehmarktplatz“ überqueren .

## 3. Zu Fuß / mit dem Fahrrad









Aus dem **Wohngebiet Ballenberg / Maierhalde** kommen die Schüler in der Ballenbergstraße zur Kreuzung Hegastraße, dort gibt es Fußgängerampeln beim Lidl und die Bedarfsampel beim Fuchsloch, um die Hegastraße zu überqueren . Von dort geht man durch die Bahnunterführung bis zur Schillerstraße, dann links bis zum Fußgängerüberweg bei der Sparkasse



 . Dort die Bahnhofstraße überqueren und den Sonnenbuck hinauf gehen bis zur Jahnstraße. Links in die Jahnstraße gehen und dieser folgen bis zum Bildungszentrum. Die Jahnstraße ist in diesem Bereich eine „30-er Zone“ und lässt sich am Besten im Bereich „Viehmarktplatz“ überqueren .

---


Aus dem **Wohngebiet Altdorf / Briele** kommen die Schüler zur Hegastraße von der Scheffelstraße, dort befindet sich eine Fußgängerampel, danach gehen sie durch die Fußgängerunterführung „Fuchsloch“ und gelangen in die Bahnhofstraße. Dort nach rechts gehen bis zum Fußgängerüberweg bei der Sparkasse. Dort die Bahnhofstraße überqueren   und den Sonnenbuck hinauf laufen bis zur Jahnstraße. Links in die Jahnstraße gehen und dieser folgen bis zum Bildungszentrum. Die Jahnstraße ist in diesem Bereich eine „30-er Zone“ und lässt sich am Besten im Bereich „Viehmarktplatz“ überqueren.

---


Aus dem **Wohngebiet „Kesslerhalde“** gelangen die Schüler über die „Eselsbrücke“ zur Aacher Straße, dort müssen sie die Schützenstraße überqueren . Danach benutzen sie die Fußgängerampel an der Aacher Straße um diese zu überqueren.   Danach biegen sie rechts in die Boelkestraße, überqueren diese gleich  und laufen die Hohenstoffelstraße entlang und überqueren die Richthofenstraße  . Danach gehen sie den Fußweg zur Distelstraße hinauf, biegen links in die Jahnstraße und überqueren diese am Fußgängerüberweg   und gehen weiter bis zum Bildungszentrum.




Aus dem **Wohngebiet „Scheurenbohl“** gelangen die Schüler zur Aacher Straße benutzen sie die Fußgängerampel an der Aacher Straße  um diese zu überqueren. Danach biegen sie rechts in die Boelkestraße, überqueren diese gleich und laufen die Hohenstoffelstraße entlang und überqueren die Richthofenstraße . Danach gehen sie den Fußweg zur Distelstraße hinauf, biegen links in die Jahnstraße und überqueren diese am Fußgängerüberweg und gehen weiter bis zum Bildungszentrum.

---

Aus dem **Bereich der Kernstadt** gelangen die Schüler zum alten Stadtgarten und gehen die Jahnstraße entlang. Um dem hohen Verkehrsaufkommen in der Jahnstraße auszuweichen, ist eine Alternative der Weg durch den neuen Stadtgarten und dann die Straße Im Weihergrund entlang bis zur Bergstraße. Diese überqueren sie  und betreten das Schulgelände über die Treppen bzw. Fußwege.

---

Aus den **Wohngebieten „Vögtleshalde“ und „Baumgarten“** gelangen die Schüler zum Stadtgarten und gehen die Seestraße und die Straße Im Weihergrund entlang bis zur Bergstraße, diese überqueren sie  und betreten das Schulgelände über die Treppen bzw. Fußwege.

Dies gilt auch für Schüler, überwiegend aus den **Ortsteilen Anselfingen, Neuhausen und Welschingen**, die mit dem Fahrrad zum Schulzentrum kommen. Für Schüler aus **Anselfingen und Welschingen** gibt es an der Bahnunterführung Maxenbuck im Zuge der L 191 eine Querungshilfe . Nach Durchqueren der Bahnunterführung lautet die Empfehlung, daß diese Schüler über den Baumgarten und die Eduard-Presser-Straße  in die Seestraße und von dort über den Weihergrund bis zur Bergstraße gelangen, diese queren  und das Schulgelände über die Treppen bzw. Fußwege betreten.

Schüler aus **Neuhausen** fahren den Weg an der Bahnlinie entlang und von dort dann ebenfalls über den Baumgarten weiter zum Schulzentrum.

Stand 10.03.2020